



**КОМИТЕТ ИМУЩЕСТВЕННЫХ ОТНОШЕНИЙ
АДМИНИСТРАЦИИ ПЕРМСКОГО МУНИЦИПАЛЬНОГО РАЙОНА**

РЕШЕНИЕ

о размещении объектов № 890

Пермский край
Пермский район

23.11.2020

Комитет имущественных отношений администрации Пермского муниципального района разрешает Акционерному обществу «Газпром газораспределение Пермь» (ИНН 5902183841, ОГРН 1025900512670, почтовый адрес: 614000, г. Пермь, ул. Петропавловская, 43)

размещение объекта «газопровод давлением до 0,6 Мпа, для размещения которого не требуется разрешение на строительство»

на землях государственная собственность на которые не разграничена

на срок 1 год с 23.11.2020 г. по 22.11.2021 г.

Местоположение: Пермский край, Пермский район, с. Култаево, ул. Садовая, к дому 20

Приложение: схема предполагаемых к использованию земель или части земельного участка.

Председатель комитета
имущественных отношений
администрации Пермского
муниципального района

(подпись, печать)



Г.В. Мюресов

Схема предполагаемых к использованию земель или части земельного участка

Объект: Газопровод давлением до 0,6 Мпа, для размещения которого не требуется разрешения на строительство

Местоположение: расположенных по адресу: Пермский край, Пермский район, с. Култаево, ул. Садовая, к дому 20

Площадь земель или части земельного участка, кв.м.: 33



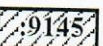




Категория земель: земли населенных пунктов

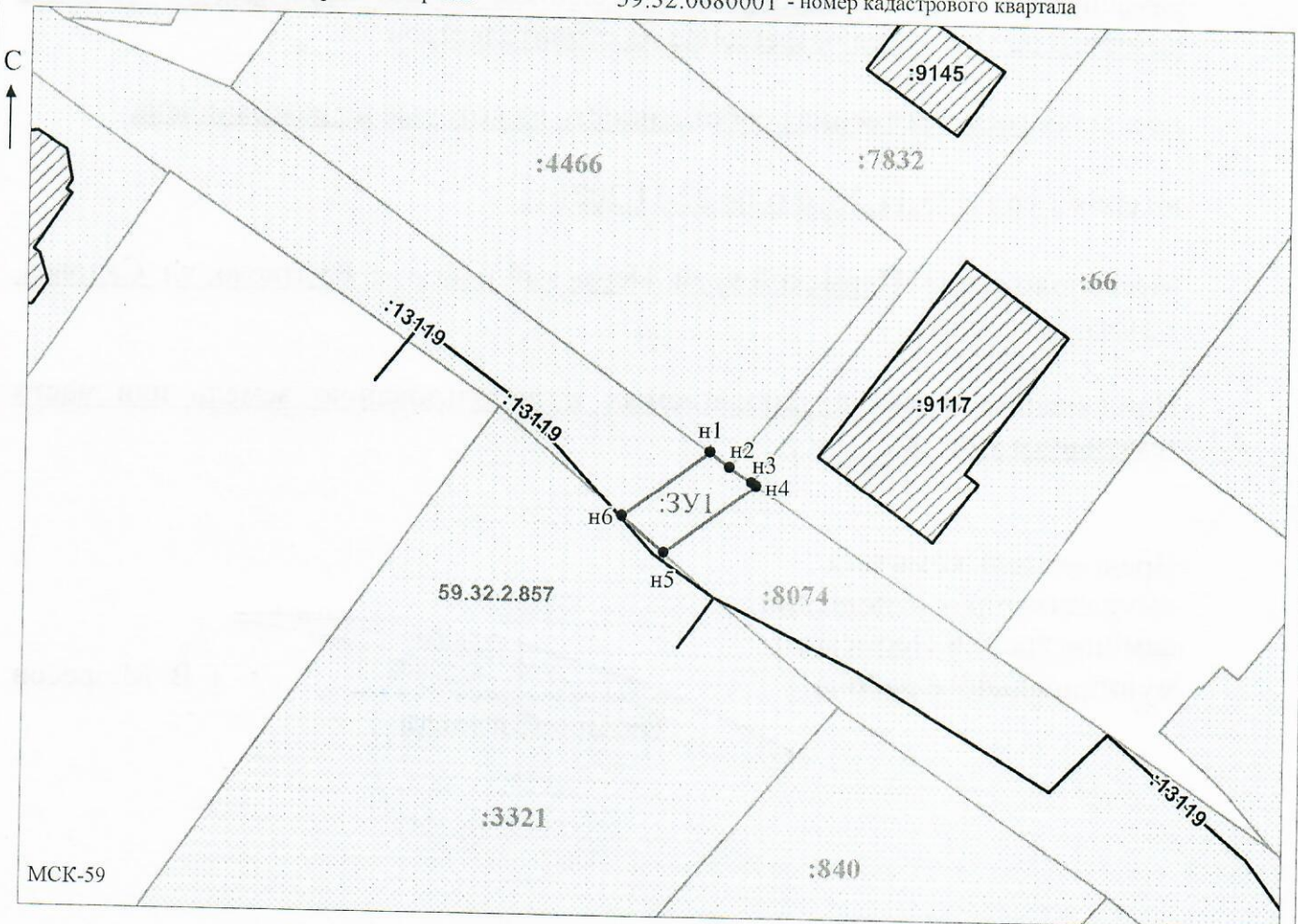
Вид разрешенного использования: -

Описание границ смежных землепользователей:
 От точки н1 до точки н2 - земельный участок с кадастровым номером 59:32:0680001:4466
 От точки н2 до точки н3 - земельный участок с кадастровым номером 59:32:0680001:7832
 От точки н3 до точки н4 - земельный участок с кадастровым номером 59:32:0680001:66
 От точки н4 до точки н5, от точки н6 до точки н1 - земельный участок с кадастровым номером 59:32:0680001:8074
 От точки н5 до точки н6 - земельный участок с кадастровым номером 59:32:0680001:3321

Каталог координат, м

№ точки границы	X	Y
п1	505824.42	2212711.93
н2	505823.34	2212713.39
н3	505822.21	2212715.04
н4	505821.98	2212715.37
н5	505816.96	2212708.57
н6	505819.62	2212705.44
н1	505824.42	2212711.93

- Условные обозначения:**
-  - предполагаемый участок земель, на которых планируется размещение объекта
 -  - границы и номер земельного участка, сведения о которых внесены в ЕГРН
 -  - границы и номер объекта капитального строительства, сведения о которых внесены в ЕГРН
 -  - граница кадастрового квартала
 -  - зоны с особыми условиями использования территории, сведения о которых внесены в ЕГРН
 -  - обозначение запрашиваемого земельного участка
 -  н1 - характеристическая точка границ земель или части земельного участка
 - 59:32:0680001 - номер кадастрового квартала



Заявитель: _____ / Егошина И.В.
 (подпись, расшифровка подписи)

Масштаб 1:500

МП
 (для юридических лиц
 и индивидуальных предпринимателей)